

TOKYO ウォーク

日本市民スポーツ連盟 (IVV) 認定大会

アプリウォーク

自然を満喫！武蔵野エリア散策コースMAP




スタート 調布駅 (中央口)

ゴール 武蔵小金井駅 (南口)

約9km



アイコンの説明

-  トイレ
-  進行方向右側の歩道を歩く
-  進行方向左側の歩道を歩く



小金井神社



調布飛行場



武蔵野の森総合スポーツプラザ



©2021 ZENRIN CO., LTD. [測量法に基づく国土地理院長承認(使用)R 2JHs 293-799号]

※コースマップ上の情報は全てイベント実施時点のものです。